



# รายงานแจ้งข่าว แจ้งเตือนสาธารณภัย





กรมป้องกันและบรรเทาสาธารณภัย กระทรวงมหาดไทย

โทรศัพท์ ๐ ๒๓๙๙ ๕๑๑๕ โทรสาร ๐ ๒๓๙๙ ๑๑๓๓

<http://ndwc.disaster.go.th>

ประจำวันที ๒๒ มิถุนายน พ.ศ. ๒๕๖๕ เวลา ๑๘.๐๐ น.

## พยากรณ์สถานการณ์รอบ ๑๒ ชั่วโมง

ภาคเหนือ	ภาคตะวันออกเฉียงเหนือ	ภาคกลาง	ภาคใต้
 <p>ฝนฟ้าคะนอง ๔๐-๖๐% ฝนตกหนัก และลมกระโชกแรง บางพื้นที่ อ่างเก็บน้ำใช้การ ≤ ๓๐% เขื่อนภูมิพล (๒๑) สิริกิติ์ (๑๑) แควน้อยบำรุงแดน (๒๙) อ่างเก็บน้ำกักเก็บ ≥ ๘๐% เขื่อนกิ่วลม (๘๑)</p>	 <p>ฝนฟ้าคะนอง ๔๐% ลมกระโชกแรง บางพื้นที่ อ่างเก็บน้ำใช้การ ≤ ๓๐% เขื่อนสิรินธร (๑๙) ห้วยหลวง (๒๖) อุบลรัตน์ (๑๘) น้ำพอง (๒๙)</p>	 <p>ฝนฟ้าคะนอง ๖๐% ฝนตกหนัก และลมกระโชกแรง บางพื้นที่ อ่าวไทย คลื่นสูงประมาณ ๑ ม. ฝนฟ้าคะนองคลื่นสูง ๑-๒ ม./ ฝนฟ้าคะนองคลื่นสูงมากกว่า ๑ ม. อ่างเก็บน้ำใช้การ ≤ ๓๐% เขื่อนขุนด่านปราการชล (๑๗) คลองสิียด (๑๖) นฤปดิพนธ์จินดา (๑๙) ป่าสักชลสิทธิ์ (๒๒) วชิราลงกรณ์ (๒๙) อ่างเก็บน้ำกักเก็บ ≥ ๘๐% เขื่อนศรีนครินทร์ (๘๐)</p>	 <p>- มิ่งอาวไทย ฝนฟ้าคะนอง ๖๐% คลื่นสูงประมาณ ๑ ม. ฝนฟ้าคะนองคลื่นสูงมากกว่า ๑ ม.  - มิ่งอันคามัน ฝนฟ้าคะนอง ๖๐% ฝนตกหนักบางพื้นที่ คลื่นสูงประมาณ ๑ ม. ฝนฟ้าคะนองคลื่นสูง ๑-๒ ม.</p>

## การแจ้งเตือนสาธารณภัย

ระดับ	ภาวะคุกคาม/ความเสี่ยง	พื้นที่	ข้อควรปฏิบัติ
เฝ้าระวัง	ฝนฟ้าคะนอง และลมกระโชกแรง	<b>ภาคเหนือ</b> จ.อุทัยธานี <b>ภาคตะวันออกเฉียงเหนือ</b> จ.หนองคาย บึงกาฬ สกลนคร นครพนม อุดรธานี ชัยภูมิ นครราชสีมา บุรีรัมย์ สุรินทร์ ศรีสะเกษ และอุบลราชธานี <b>ภาคกลาง</b> จ.กาญจนบุรี ราชบุรี สมุทรสงคราม ลพบุรี สระบุรี นครนายก ปราจีนบุรี ชลบุรี ระยอง จันทบุรี ตราด กรุงเทพมหานครและปริมณฑล	- ติดตามข้อมูลข่าวสารจากทางราชการ - หลีกเลี่ยงการอยู่ในที่โล่งแจ้ง ใต้ต้นไม้ใหญ่ ป้ายโฆษณา และสิ่งปลูกสร้างที่ไม่แข็งแรง
ปกติ	ฝนฟ้าคะนอง	<b>ภาคเหนือ</b> จ.แม่ฮ่องสอน เชียงใหม่ เชียงราย ตาก กำแพงเพชร พิจิตร พิษณุโลก และเพชรบูรณ์ <b>ภาคกลาง</b> จ.เพชรบุรี <b>ภาคใต้</b> จ.สุราษฎร์ธานี นครศรีธรรมราช พัทลุง สงขลา ปัตตานี ยะลา นราธิวาส ราชบุรี พังงา กระบี่ ตรัง และสตูล	

## ข้อแนะนำ

ขอให้หน่วยงานที่เกี่ยวข้อง องค์กรปกครองส่วนท้องถิ่น อปพร. จิตอาสา เครือข่ายอาสาสมัคร องค์กรสาธารณกุศลได้เตรียมความพร้อมตามแผนเผชิญเหตุ เฝ้าระวังและติดตามสถานการณ์ หรือประชาชนสัมพันธ์และสร้างการรับรู้ให้กับชุมชน/หมู่บ้านในทุกช่องทาง ทั้งในรูปแบบที่เป็นทางการและไม่เป็นทางการ เช่น สื่อสังคมออนไลน์ วิทยุชุมชน หอกระจายข่าว หรือเสียงตามสายประจำหมู่บ้าน เป็นต้น เพื่อให้ประชาชนได้รับทราบถึงแนวทางการปฏิบัติตนอย่างปลอดภัย รวมทั้งพิจารณาใช้อุปกรณ์แจ้งเตือนภัยในพื้นที่ตามสถานการณ์และความเหมาะสม

หมายเหตุ : แผนการป้องกันและบรรเทาสาธารณภัยแห่งชาติ พ.ศ. ๒๕๖๕ ให้ความสำคัญกับการแจ้งเตือนภัย ดังนี้

ระดับ ๑ ปกติ ระดับ ๒ เฝ้าระวัง ระดับ ๓ เฝ้าระวังอันตราย ระดับ ๔ เสี่ยงอันตราย ระดับ ๕ อันตรายสูงสุด

แจ้งเหตุสาธารณภัยสายด่วน ๑๙๙๙ ปก.รับแจ้งเหตุ ๑๙๙๙ (Line ID : @1784DDPM)



กรมป้องกันและบรรเทาสาธารณภัย DDPM @DDPMNews App : Thai Disaster Alert

ศูนย์เตือนภัยพิบัติแห่งชาติ



# แผนที่แสดงพื้นที่เฝ้าระวังสถานการณ์สาธารณสุข ประจำวัน ที่ ๒๒ มิถุนายน ๒๕๖๕ เวลา ๑๘.๐๐ น.

